

PROVINCIA DI MODENA

Area Lavori Pubblici

Direttore Ing. Alessandro Manni

Servizio Lavori Speciali e Manutenzione Opere Pubbliche

telefono 059 209 623 fax 059 343 706

viale Jacopo Barozzi 340 - 41124 Modena c.f. e p.i. 01375710363

centralino 059 209 111 www.provincia.modena.it provinciadi.modena@cert.provincia.modena.it

Servizio Certificato UNI EN ISO 9001:2008 - Registrazione N. 3256 -A-

POTENZIAMENTO DEL COLLEGAMENTO FRA S.S. n° 12 "ABETONE - BRENNERO" E S.P. n° 413 "ROMANA" CON NUOVO PONTE SUL FIUME SECCHIA IN LOCALITA' PASSO DELL'UCCELLINO 1° LOTTO ALLARGAMENTO DELLA S.P. n° 413 NEL TRATTO COMPRESO FRA IL SISTEMA TANGENZIALE DI MODENA E LA S.P. n°13 DI CAMPOGALLIANO

PROGETTO ESECUTIVO

RIFERIMENTO ELABORATO

PE 05

P.R.G. E P.T.C.P.

PROT. n°

4793

SCALA

DATA

APRILE 2018

CL.

11.15.02

DEL

14 FEB. 2019

FASC. 65

SUB /

revisione	data	descrizione	redatto	controllato	approvato

N



ubicazione intervento

RESPONSABILE DEL PROCEDIMENTO

Dott. Ing. Alessandro Manni

PROGETTISTA

Dott. Ing. Eugenio Santi

COLLABORATORI ALLA PROGETTAZIONE

Geom. Alberto Garuti

Geom. Eleonora Montaguti

Geom. Paolo Lancellotti

COORDINATORE IN MATERIA DI SICUREZZA E DI SALUTE DURANTE LA PROGETTAZIONE DELL'OPERA

Dott. Ing. Eugenio Santi



2. s 1A

CARTOGRAFIA DI PSC

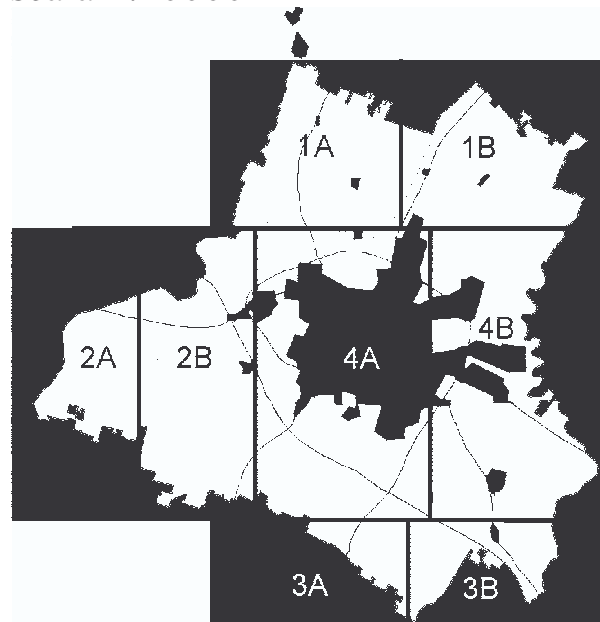
PIANO STRUTTURALE COMUNALE

Adeguamento ai sensi dell'art.43 co.5 L.R. 20/2000

Approvata con delibera di C.C. n° 93 del 22/12/2003
Aggiornata alla delibera di C.C. n° 16 del 25/02/2008
Aggiornata alla delibera di C.C. n° 34 del 24/05/2010
Aggiornata alla delibera di C.C. n° 34 del 10/06/2013
Aggiornata alla delibera di C.C. n° 30 del 30/03/2015 (Tavola:2.s4A)

Variante al POC-RUE adottata con delibera di C.C. n° 90 del 19/12/2013
Approvata con delibera di C.C. n° 48 del 07/05/2015

scala 1:10000



Settore Pianificazione Territoriale
e Trasformazioni Edilizie
Servizio Pianificazione Urbanistica
www.urbanistica.comune.modena.it

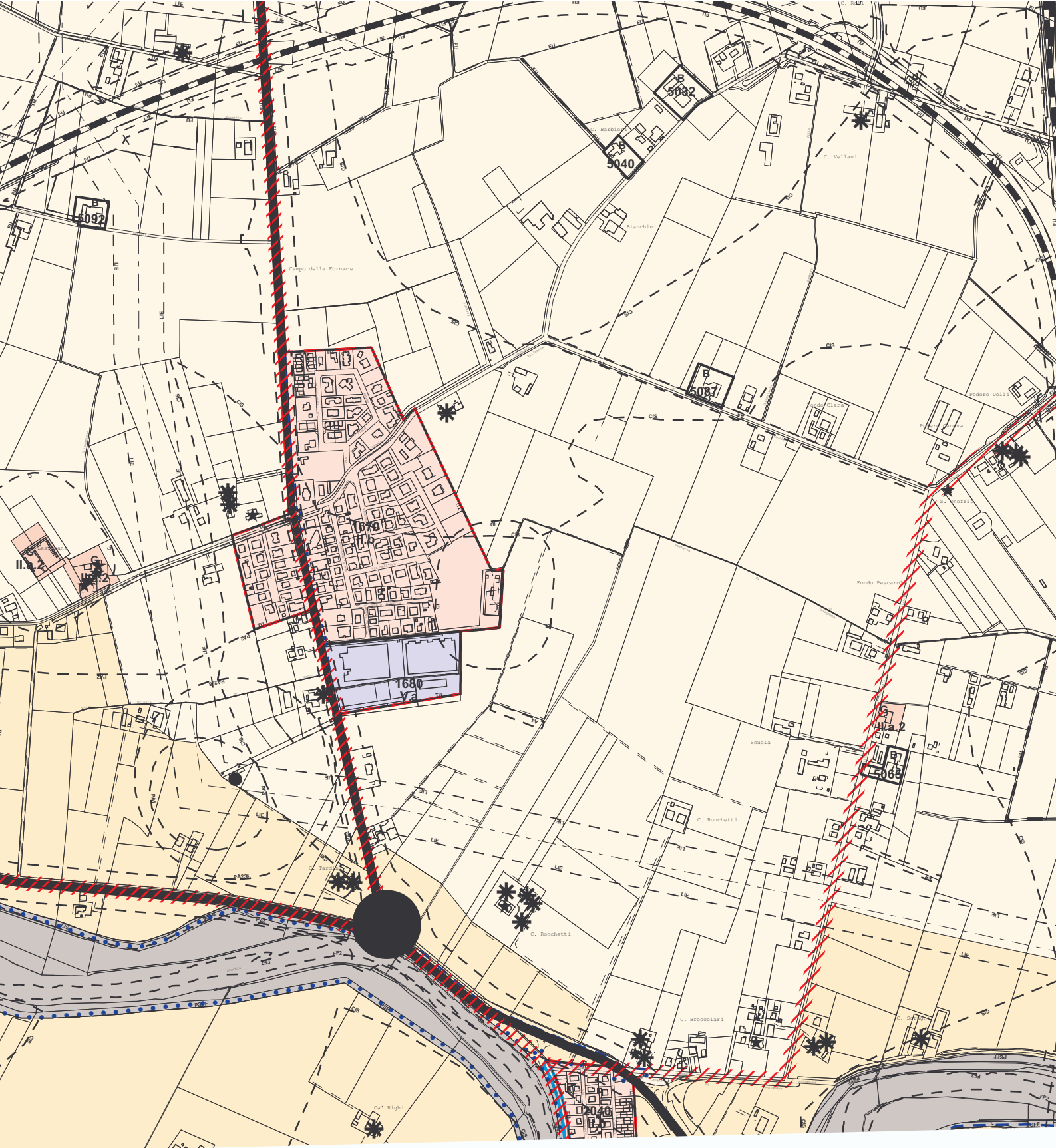
Dirigente Responsabile del Settore:
Ing. Maria Sergio

Dirigente Responsabile del Servizio:
Ing. Marcello Capucci

Funzionari Tecnici - Progettisti:
Arch. Giovanni Cerfogl i
Arch. Morena Croc i
Arch. Vera Dond i
Arch. Paola Dott i
Dott. Giuseppe Leonard i
Arch. Giovanna Rinald i
Arch. Roberta Sol a

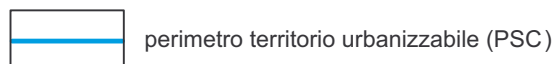
Collaboratori:
Istr. Tecnico Barbara Ballestri
Istr. Tecnico Sonia Corradi
Istr. Tecnico Francesco D'Alesio
Istr. Dir. Tec. Clara Fiandri
Istr. Dir. Tec. Mauro Giovetti
Istr. Tecnico Katia Vallini

Collaboratori esterni:
Ing. Miriam Ruggier o



PARTE I - SISTEMA DI PIANIFICAZIONE URBANISTICA COMUNALE

CAPO II - PIANO STRUTTURALE COMUNALE



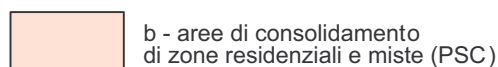
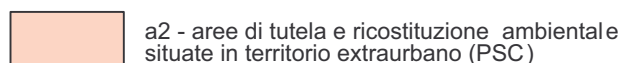
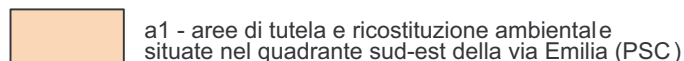
SISTEMA INSEDIATIVO STORICO

I - Centri storici

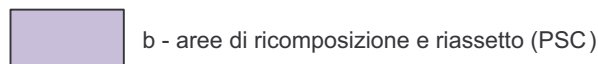



TERRITORIO URBANO

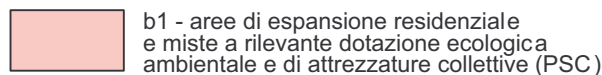
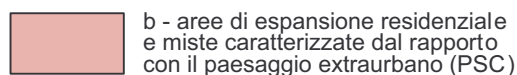

II - Ambiti urbani consolidati



III - Ambiti da riqualificare



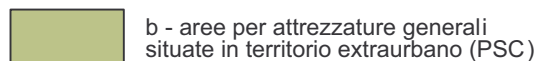
IV - Ambiti per i nuovi insediamenti



V - Ambiti specializzati per attività produttive



VI - Poli funzionali

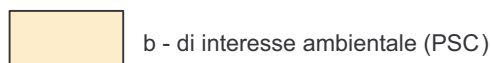
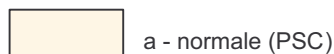


TERRITORIO RURALE

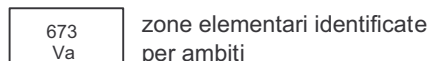
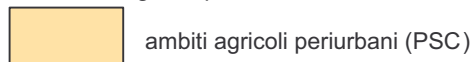
VII - aree di valore naturale e ambientale



VIII - Ambiti ad alta vocazione produttiva agricola



IX - Ambiti agricoli periurbani



2 P 0 R 0 G 3


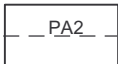
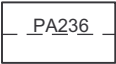
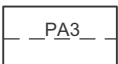

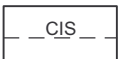
PIANO REGOLATORE GENERALE

PARTE II - TUTELA SISTEMA AMBIENTALE



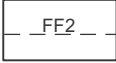



CAPO VI - TUTELA DELL'AMBIENTE

	assi e distanze di rispetto dagli elettrodotti > = di 132 KV		aree di riqualificazione ecologica
	corridoi di fattibilità per nuovi elettrodotti > = di 132 KV		assi e distanze di rispetto dalle condotte dei gasdotti interrati esistenti
	zona di rispetto dei cimiteri		corridoi di fattibilità per nuovi gasdotti interrati

CAPO VII - PROTEZIONE DEI CAMPI ACQUIFERI

	aree di tutela assoluta - PA		aree di protezione secondaria o allargata
	perimetro delle zone di rispetto del DPR 236/88 e s.m.		aree riservate a nuovi impianti di captazione
	aree di protezione primaria		perimetri di tutela dei corpi idrici sotterranei

CAPO VIII - VALORIZZAZIONE E RECUPERO DEI CORSI D'ACQUA












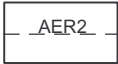

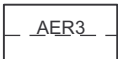
	aree di tutela dei caratteri ambientali		aree di tutela dei corsi d'acqua minori
	aree naturalistiche		fasce di deflusso della piena - fasce A
	aree per attrezzature connesse alle zone fluviali		fasce di esondazione - fasce B

CAPO IX - DISCIPLINA DELLE ATTIVITA' PRODUTTIVE

	impianti di depurazione		area di danno 3
	perimetro stabilimento		area di danno 5
	area di danno 1		

PARTE III - SISTEMA INFRASTRUTTURE PER LA MOBILITA' E DOTAZIONI TERRITORIALI

CAPO X - SISTEMA DELLE INFRASTRUTTURE PER LA MOBILITA'

	A - autostrada		caselli autostradali
	B - extraurbana principale		sistema delle piste ciclabili esistenti
	C - extraurbana secondaria		sistema delle piste ciclabili previste
	G - linee ferroviarie di competenza statale		area per la forestazione urbana e territoriale
	H - altre ferrovie		limite di 300 ml dal perimetro dell'aeroporto
	aree per vie di comunicazione		direzioni di atterraggio
	svincoli attrezzati a raso		perimetro dell'aeroporto

PARTE III - SISTEMA INFRASTRUTTURE PER LA MOBILITA' E DOTAZIONI TERRITORIALI

CAPO X - SISTEMA DELLE INFRASTRUTTURE PER LA MOBILTA'

	A - autostrada		caselli autostradali
	B - extraurbana principale		sistema delle piste ciclabili esistenti
	C - extraurbana secondaria		sistema delle piste ciclabili previste
	G - linee ferroviarie di competenza statale		area per la forestazione urbana e territoriale
	H - altre ferrovie		limite di 300 ml dal perimetro dell'aeroporto
	aree per vie di comunicazione		direzioni di atterraggio
	svincoli attrezzati a raso		perimetro dell'aeroporto
	svincoli attrezzati a più livelli		

PARTE IV - DISCIPLINA DELL'UTILIZZAZIONE DEL SUOLO

CAPO XIII - SISTEMA INSEDIATIVO STORICO

	perimetro dei centri storici		restauro scientifico
	tutele ai sensi del decreto lgs. 22-01-2004 n.42 o legge 22-04-1941 n. 633		restauro e risanamento conservativo
	persistenze della centuriazione romana		viabilità storica
	tutele di elementi della centuriazione		

PARTE VI - DISCIPLINA DELL'UTILIZZAZIONE DEL SUOLO - IL TERRITORIO RURALE

CAPO XVII - AMBITI DEL TERRITORIO RURALE E MODALITA' DI ATTUAZIONE

	riserva naturale orientata
--	----------------------------

PARTE VII - SITI DI INTERESSE ARCHEOLOGICO

CAPO XVIII - TUTELA DEI SITI DI INTERESSE ARCHEOLOGICO

	vincolo archeologico di tutela
--	--------------------------------

PARTE IX - REQUISITI PRESTAZIONALI DEGLI IMMOBILI

CAPO XXIV - SPAZI PER LA SOSTA ED IL RICOVERO DI VEICOLI

	disciplina dei parcheggi in "Zona Museo Ferrari" (PSC)
--	---

3.1A

CARTOGRAFIA
DI POC

PIANO OPERATIVO COMUNALE

Adeguamento ai sensi dell'art.43 co.5

L.R. 20/2000

Approvata con delibera di C.C. n° 93 del 22/12/2003

Aggiornata alla delibera di C.C. n° 34 del 10/06/2013

Aggiornata alla delibera di C.C. n° 50 del 15/07/2013 (Tavole:3.1A-3.4A-3.4B)

Aggiornata alla delibera di C.C. n° 02 del 09/01/2014 (Tavola:3.4A)

Aggiornata alla delibera di C.C. n° 07 del 23/01/2014 (Tavole:3.1B-3.2B-3.4A-3.4B)

Aggiornata alla delibera di G.C. n° 543 del 04/11/2014 (Tavola:3.4A)

Aggiornata alla delibera di C.C. n° 82 del 13/11/2014 (Tavola:3.4A)

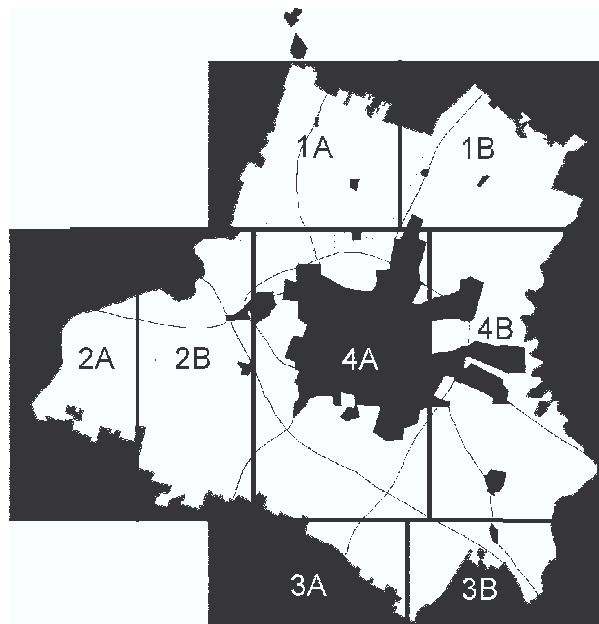
Aggiornata alla delibera di C.C. n° 19 del 09/03/2015 (Tavola:3.3B)

Aggiornata alla delibera di C.C. n° 30 del 30/03/2015 (Tavola:3.4A)

Variante al POC-RUE adottata con delibera di C.C. n° 90 del 19/12/2013

Approvata con delibera di C.C. n° 48 del 07/05/2015

scala 1:10000

Settore Pianificazione Territoriale
e Trasformazioni Edilizie

Servizio Pianificazione Urbanistica

www.urbanistica.comune.modena.itDirigente Responsabile del Settore:
Ing. Maria SergioDirigente Responsabile del Servizio:
Ing. Marcello Capucci

Funzionari Tecnici - Progettisti:

Arch. Giovanni Cerfogli i

Arch. Morena Croci i

Arch. Vera Dondi i

Arch. Paola Dotti i

Dott. Giuseppe Leonardini i

Arch. Giovanna Rinaldi i

Arch. Roberta Solari a

Collaboratori:

Istr. Tecnico Barbara Ballestri

Istr. Tecnico Sonia Corradi

Istr. Tecnico Francesco D'Alesio

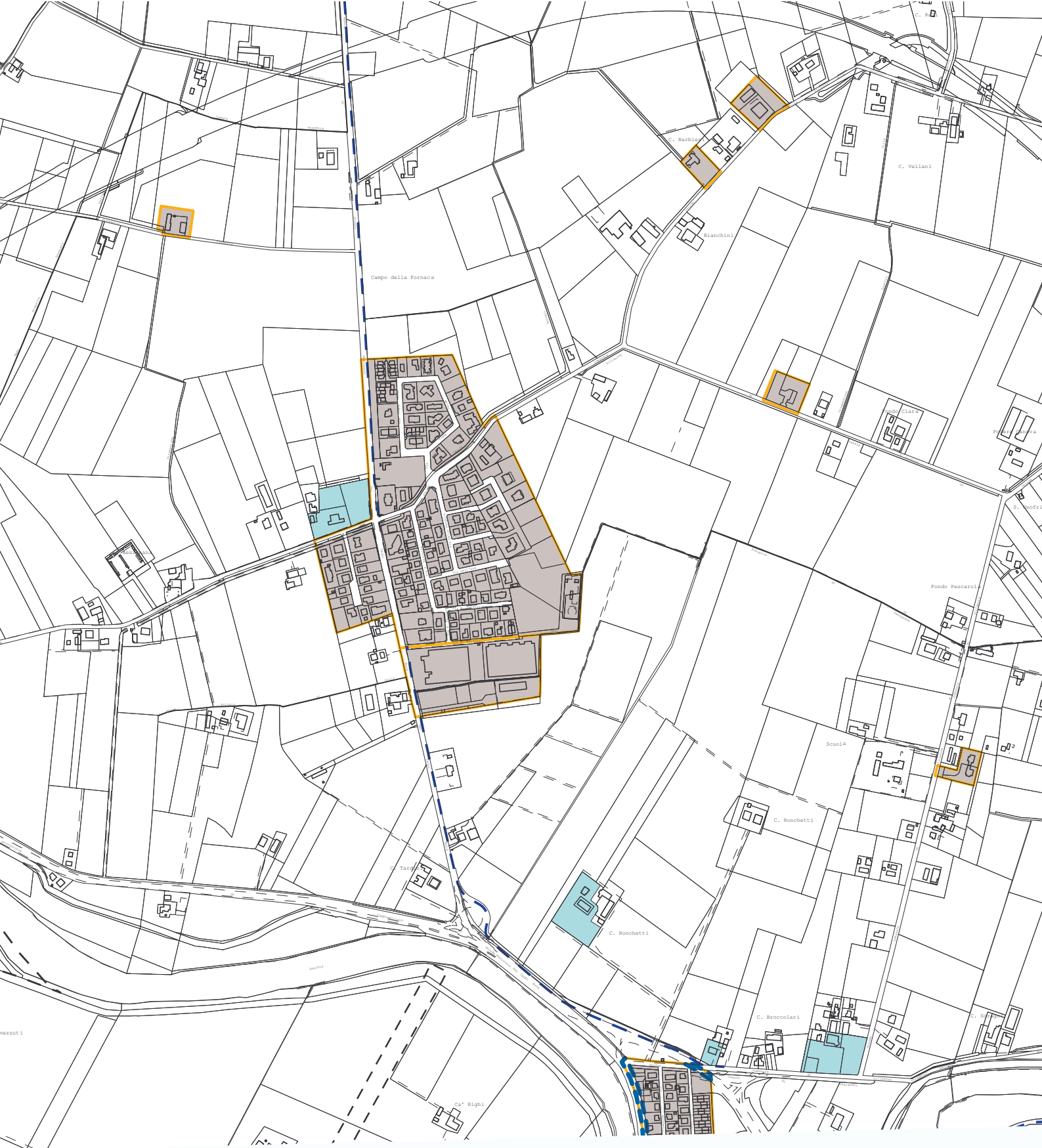
Istr. Dir. Tec. Clara Fiandri

Istr. Dir. Tec. Mauro Giovetti

Istr. Tecnico Katia Vallini

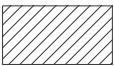
Collaboratori esterni:

Ing. Miriam Ruggiero o




PARTE I - SISTEMA DI PIANIFICAZIONE URBANISTICA COMUNALE

CAPO I - DEFINIZIONE, ARTICOLAZIONI, ELEMENTI COSTITUTIVI


 piano operativo di riqualificazione urbana
POC MO.W

CAPO II - PIANO STRUTTURALE COMUNALE


 perimetro del territorio urbanizzabile


 perimetro dei centri storici

CAPO III - PIANO OPERATIVO COMUNALE

 localizzazione delle opere e dei servizi
pubblici e di interesse pubblico

CAPO V - I PIANI URBANISTICI ATTUATIVI

 programmi di recupero edilizio urbano - PREU

 programmi di riqualificazione urbana - PRU

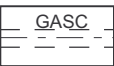
 aree soggette a PUA - Piani Urbanistici Attuativi

PARTE II - TUTELA SISTEMA AMBIENTALE

CAPO VI - TUTELA DELL'AMBIENTE

 corridoi di fattibilità per nuovi elettrodotti

 siti per la valorizzazione dell'emittenza
radio e televisiva


 corridoi di fattibilità per nuovi gasdotti interrati


PARTE III - SISTEMA INFRASTRUTTURE PER LA MOBILITA' E DOTAZIONI TERRITORIALI


CAPO X - SISTEMA DELLE INFRASTRUTTURE PER LA MOBILITA'


 aree per vie di comunicazione di progetto


 piste ciclabili previste

 svincoli attrezzati a raso di progetto

 impianti distribuzione carburanti di progetto

 svincoli attrezzati a più livelli di progetto

 impianti distribuzione carburanti con funzioni
complementari di progetto


 caselli autostradali di progetto

PARTE V - DISCIPLINA DELL'UTILIZZAZIONE DEL SUOLO - IL TERRITORIO URBANO

CAPO XV - DISCIPLINA GENERALE DELLE ZONE TERRITORIALI OMOGENEE COMPRESSE NEGLI AMBITI

PARTE VI - DISCIPLINA DELL'UTILIZZAZIONE DEL SUOLO - IL TERRITORIO RURALE

CAPO XVII - AMBITI DEL TERRITORIO RURALE E MODALITA' DI ATTUAZIONE


 aree disciplinate dal RUE

PARTE XI - NORME TRANSITORIE E FINALI

CAPO XXXVII - NORME FINALI E DI RINVIO

 piano delle attività estrattive

 reticolo delle zone elementari

 perimetro del territorio comunale

LOCALIZZAZIONE DELLE OPERE E DEI SERVIZI PUBBLICI E DI INTERESSE PUBBLICO

18	DESIDERI NEL VERDE - SISTEMAZIONE AREA DI VIA TAMBURINI
25	REALIZZAZIONE TRATTO DELLA GRONDA SUD-EST COMPRESO TRA CAVALCAVIA C.MENOTTI E VIA S.G. BOSCO
25	

26	PISTA CICLABILE DI COLLEGAMENTO TRA VIA FORMIGINA E COGNENTO
37	AMPLIAMENTO CIMITERO NUOVO DI ALBARETO
52	NUOVO TRATTO AUTOSTRADA DEL BRENNERO
53	VARIANTE ALLA VIA EMILIA COMPRESA TRA LE FRAZIONI DI CITTANOVA E MARZAGLIA
54	COLLEGAMENTO TRA LA TANGENZIALE ED IL CA SELLO DI MODENA SUD
63-74	OPERE PUBBLICHE IN CENTRO STORICO
79	SISTEMAZIONE IDRAULICA GRIZZAGA-MARTINIANA - 2° LOTTO
84	ADEGUAMENTO STRADA SALICETA SAN GIULIANO - 1° STRALCIO
92	PISTA CICLABILE TRA VIA CAPITANI , VIA DELLE SUORE E ATTRAVERSAMENTO DI VIA LA MARMORA
98	ADEGUAMENTO STRADA SALICETO S. GIULIANO - 2° STRALCIO
101	REALIZZAZIONE ROTATORIA VIA EMILIA - VIA SCARTAZZA
102	REALIZZAZIONE STRADA ALBARETO - VIA FRANCIA
104	PERCORSO CICLOPEDONALE - COLLEGAMENTO CASINALBO - NUOVO POLO OSPEDALIERO
106	COSTRUZIONE CANALE DIVERSIVO MARTINIANA - TRATTO TORRENTE CERCA - FERROVIA MODENA - SASSUOLO
107-111	OPERE PUBBLICHE IN CENTRO STORICO
112	USCITA AUTOSTRADALE MODENA NORD, POTENZIAMENTO STAZIONE E NUOVO RAMO DI ADDUZIONE IN VARIANTE
113	RICUCITURA AREA FERROVIARIA MODENA OVEST - COLLEGAMENTO POLO/FIORENZI-DE'GAVASSETI/ZARLATI
114	RICUCITURA AREA FERROVIARIA MODENA OVEST - COLLEGAMENTO TABACCHI-CABASSI-EMILIA
115	RICUCITURA AREA FERROVIARIA MODENA OVEST - COLLEGAMENTO VINCI-ZANFI-NOBILI-D'AVIA
116	RICUCITURA AREA FERROVIARIA MODENA OVEST - COLLEGAMENTO NOBILI-SALTINI
117	RICUCITURA AREA FERROVIARIA MODENA OVEST - COLLEGAMENTO PAOLUCCI-COSTA SAN CATALDO
118	RICUCITURA AREA FERROVIARIA MODENA OVEST - COLLEGAMENTO BREDPAOLUCCI
119	REALIZZAZIONE NUOVA ROTATORIA INTERSEZIONE VIA EMILI EST-VIA CADUTI SUL LAVORO
120	REALIZZAZIONE STRADA DI COLLEGAMENTO VIA PEDERZOLI - VIA DEGLI INVENTORI
121	NUOVO CANALE DI COLLEGAMENTO TRA IL CANALE BIANCO E IL CANALE DEI MONTANARI
122	RICUCITURA AREA FERROVIARIA MODENA OVEST - COLLEGAMENTO POLO/FIORENZI-RINALDI/DELLA CHIESA
124	DIVERSIVO MARTINIANA TRATTO TORRENTE CERCA - FERROVIA MODENA-SASSUOLO E PISTA CICLABILE
125	SISTEMAZIONE IDRAULICA GRIZZAGA - MARTINIANA III° LOTTO
126	NUOVA ROTATORIA SULLA S.S. N° 12 "AB ETONE-BRENNERO" IN LOCALITA' PASSO DELL'UCCELLINO - II° STRALCIO
128	REALIZZAZIONE ROTATORIA ALL'INTERSEZIONE TRA STRADA MORANE, VIA ARQUÀ E VIA BRESCIA
129	PERCORSO CICLO-PEDONALE - COLLEGAMENTO SAN DONNINO-SAN CESARIO
130	NUOVO TRATTO STRADALE: COLLEGAMENTO VIA GRAMSCI-VIA DEL MERCATO E ROTATORIA SU VIA DEL MERCATO
132	PROGETTO DI IMPIANTO IDROELETTRICO SUL FIUME PANARO - LOCALITA' SAN DONNINO

COMUNE DI MODENA



PIANO REGOLATORE GENERALE

2 P O 3

PIANO REGOLATORE GENERALE

4.06

CARTOGRAFIA INTEGRATA

PSC-POC-RUE

PIANO STRUTTURALE COMUNALE
PIANO OPERATIVO COMUNALE
REGOLAMENTO URBANISTICO ED EDILIZIO

Adeguamento ai sensi dell'art.43 co.5

L.R. 20/2000

Approvata con delibera di C.C. n° 93 del 22/12/2003

Aggiornata alla delibera di C.C. n° 34 del 10/06/2013

Aggiornata alla delibera di C.C. n° 50 del 15/07/2013

(Tavole: 4.06-4.13-4.20-4.21-4.26)

Aggiornata alla delibera di C.C. n° 02 del 09/01/2014 (Tavole:4.12-4.19)

Aggiornata alla delibera di C.C. n° 07 del 23/01/2014 (Tavole:4.02-4.24-4.25)

Aggiornata alla delibera di C.C. n° 30 del 30/03/2015 (Tavola:4.12)

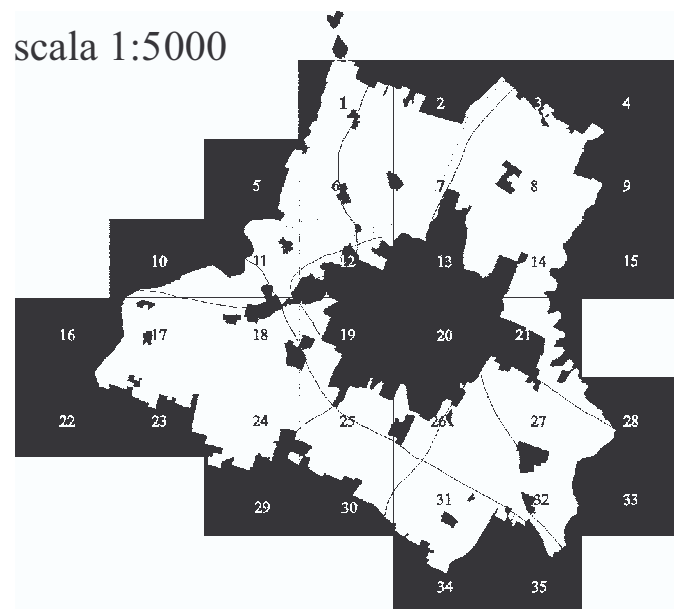
Aggiornata alla delibera di C.C. n° 48 del 07/05/2015

Variante al POC-RUE adottata con delibera di C.C. n° 32 del 27/03/2014

Approvata con delibera di C.C. n° 84 del 22/10/2015

(Tavole: 4.06-4.12-4.13-4.19-4.20-4.27)

scala 1:5000



Settore Pianificazione Territoriale
e Trasformazioni Edilizie
Servizio Pianificazione Urbanistica
www.urbanistica.comune.modena.it

Dirigente Responsabile del Settore:
Ing. Maria Sergio

Dirigente Responsabile del Servizio:
Ing. Marcello Capucci

Funzionari Tecnici - Progettisti:

Arch. Giovanni Cerfogli

Arch. Morena Croci

Arch. Vera Dondi

Arch. Paola Dotti

Dott. Giuseppe Leonardi

Arch. Giovanna Rinaldi

Arch. Roberta Sola

Collaboratori:

Istr. Tecnico Barbara Ballestri

Istr. Tecnico Sonia Corradi

Istr. Tecnico Francesco D'Alesio

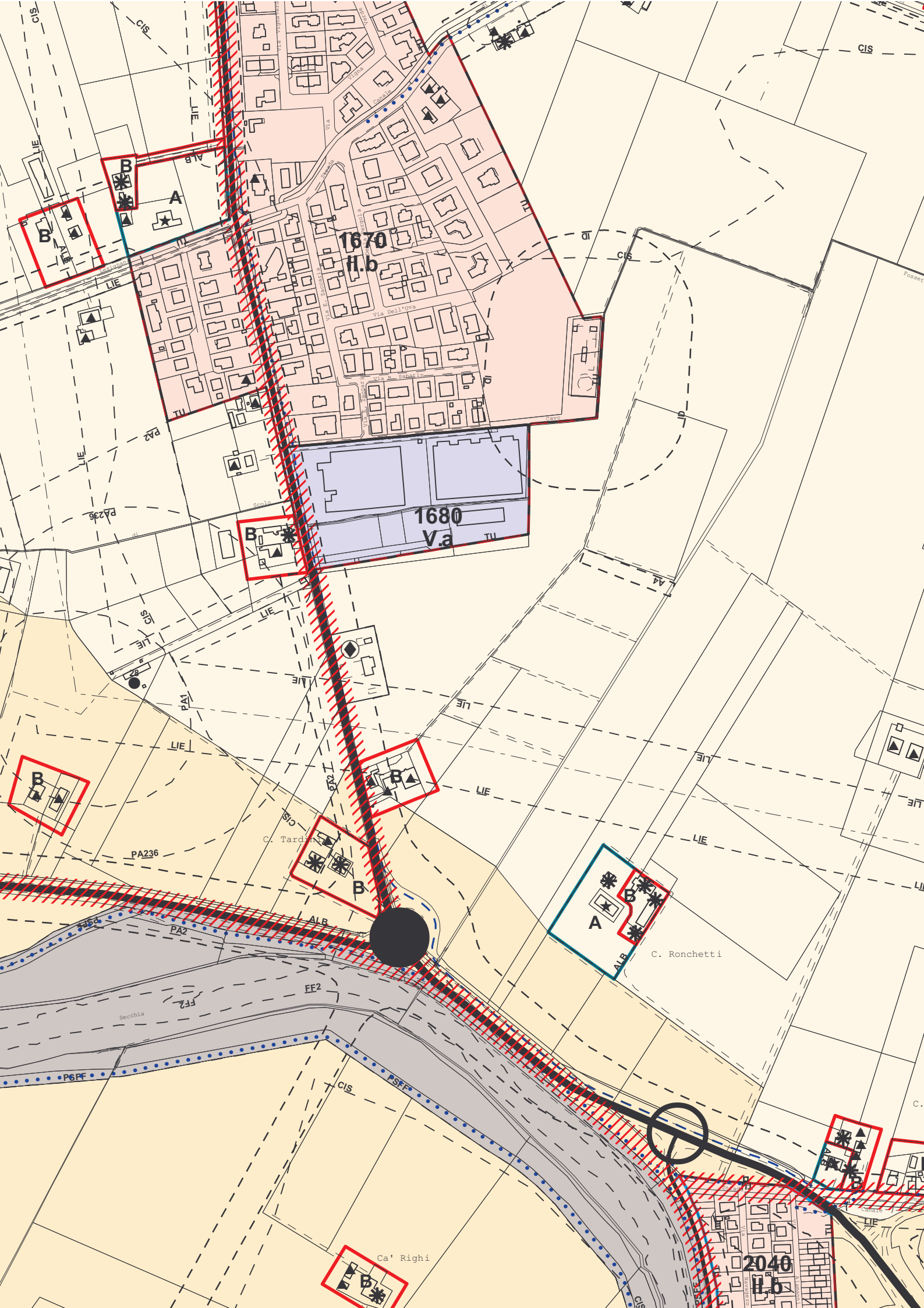
Istr. Dir. Tec. Clara Fiandri

Istr. Dir. Tec. Mauro Giovetti

Istr. Tecnico Katia Vallini

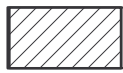
Collaboratori esterni:

Ing. Miriam Ruggiero



PARTE I - IL SISTEMA DI PIANIFICAZIONE

CAPO I - DEFINIZIONE, ARTICOLAZIONI, ELEMENTI COSTITUTIVI



piano operativo di riqualificazione urbana - POC MO.W (POC)

CAPO II - PIANO STRUTTURALE COMUNALE



perimetro del territorio urbanizzato, del centro abitato e del centro edificato (PSC)



perimetro territorio urbanizzabile (PSC)

SISTEMA INSEDIATIVO STORICO

I - Centri storici



centri storici (PSC)

TERRITORIO URBANO

II - Ambiti urbani consolidati



a - aree di tutela e ricostituzione ambientale prossime al centro storico (PSC)



a1 - aree di tutela e ricostituzione ambientale situate nel quadrante sud-est della via Emilia (PSC)



a2 - aree di tutela e ricostituzione ambientale situate in territorio extraurbano (PSC)



b - aree di consolidamento di zone residenziali e miste (PSC)

III - Ambiti da riqualificare



a - aree di riequilibrio dei tessuti carenti (PSC)



b - aree di ricomposizione e riassetto (PSC)

IV - Ambiti per i nuovi insediamenti



a - aree di sostituzione di tessuti urbani (PSC)



b - aree di espansione residenziale e miste caratterizzate dal rapporto con il paesaggio extraurbano (PSC)



b1 - aree di espansione residenziale e miste a rilevante dotazione ecologica ambientale e di attrezzature collettive (PSC)

V - Ambiti specializzati per attività produttive



a - aree di rilievo comunale (PSC)



a1 - aree di rilievo comunale situate in prossimità della via Emilia (PSC)



a2 - aree di rilievo comunale situate in territorio extraurbano (PSC)



b - aree di rilievo sovracomunale (PSC)

VI - Poli funzionali



a - aree per funzioni o insediamenti complessi ad elevata specializzazione (PSC)



b - aree per attrezzature generali situate in territorio extraurbano (PSC)


TERRITORIO RURALE

VII - aree di valore naturale e ambientale



aree di valore naturale e ambientale - parco fluviale - (PSC)

VIII - Ambiti ad alta vocazione produttiva agricola



a - normale (PSC)




b - di interesse ambientale (PSC)

IX - Ambiti agricoli periurbani



ambiti agricoli periurbani (PSC)

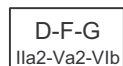
CAPO V - I PIANI URBANISTICI ATTUATIVI



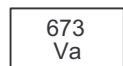
programmi di recupero edilizio urbano - PREU (POC)



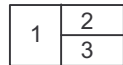
programmi di riqualificazione urbana - PRU (POC)



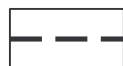
aree extraurbane identificate per ambiti



zone elementari identificate per ambiti



reticolo delle zone elementari



perimetro del territorio comunale

COMUNE DI MODENA



PIANO REGOLATORE GENERALE

PARTE II - TUTELA SISTEMA AMBIENTALE**CAPO VI - TUTELA DELL'AMBIENTE**

	assi e distanze di rispetto dagli elettrodotti > = di 132 KV (PSC) e < di 132 KV (RUE)		aree di riqualificazione ecologica (PSC)
	corridoi di fattibilità per nuovi elettrodotti (POC) > = di 132 KV (POC PSC)		assi e distanze di rispetto dalle condotte dei gasdotti interrati esistenti (PSC)
	LIE - assi elettrodotti interrati esistenti > = di 132 KV (PSC) e < di 132 KV (RUE) (vedi tavv. 4.cc)		corridoi di fattibilità per nuovi gasdotti interrati (POC PSC)
	LIEC - assi elettrodotti interrati di progetto (POC) > = di 132 KV (POC PSC) (vedi tavv. 4.cc)		siti per la valorizzazione dell'emittenza radio e televisiva (POC)
	cabine elettriche esistenti (RUE) e di progetto (POC) (vedi tavv. 4.cc)		zona di rispetto dei cimiteri (PSC)

CAPO VII - PROTEZIONE DEI CAMPI ACQUIFERI

	aree di tutela assoluta - PA (PSC)		aree di protezione secondaria o allargata (PSC)
	perimetro delle zone di rispetto del DPR 236/88 e s.m. (PSC)		aree riservate a nuovi impianti di captazione (PSC)
	aree di protezione primaria (PSC)		perimetri di tutela dei corpi idrici sotterranei (PSC)

CAPO VIII - VALORIZZAZIONE E RECUPERO DEI CORSI D'ACQUA






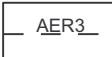
	aree di tutela dei caratteri ambientali (PSC)		aree di tutela dei corsi d'acqua minori (PSC)
	aree naturalistiche (PSC)		fasce di deflusso della piena - fasce A (PSC)
	aree per attrezzature connesse alle zone fluviali (PSC)		fasce di esondazione - fasce B (PSC)

CAPO IX - DISCIPLINA DELLE ATTIVITA' PRODUTTIVE

	impianti di depurazione (PSC)		area di danno 3 (PSC)
	perimetro stabilimento (PSC)		area di danno 5 (PSC)
	area di danno 1 (PSC)		

PARTE III - SISTEMA INFRASTRUTTURE PER LA MOBILITA' E DOTAZIONI TERRITORIALI**CAPO X - SISTEMA DELLE INFRASTRUTTURE PER LA MOBILITA'**

	A - autostrada (PSC)		svincoli attrezzati a più livelli principali (PSC) di progetto (POC) esistenti (RUE)
	B - extraurbana principale (PSC)		caselli autostradali (PSC) di progetto (POC)
	C - extraurbana secondaria (PSC)		sistema delle piste ciclabili esistenti (PSC) piste ciclabili esistenti (RUE)
	D - urbana di scorrimento (RUE)		sistema delle piste ciclabili previste (PSC) piste ciclabili previste (POC)
	E - urbana di quartiere e di interquartiere (RUE)		area per la forestazione urbana e territoriale (PSC)
	F - locale (RUE)		impianti distribuzione carburanti esistenti (RUE) di progetto (POC)
	G - linee ferroviarie di competenza statale (PSC)		impianti distribuzione carburanti con funzioni complementari esistenti (RUE) di progetto (POC)



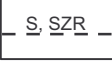

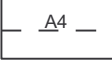






	H - altre ferrovie (PSC)		AER1_ limite di 300 ml dal perimetro dell'aeroporto (PSC)
	aree per vie di comunicazione (PSC RUE POC)		AER2_ direzioni di atterraggio (PSC)
	svincoli attrezzati a raso principali (PSC) di progetto (POC) esistenti (RUE)		AER3_ perimetro dell'aeroporto (PSC)

CAPO XI - RILOCALIZZAZIONE DI EDIFICI IN CONSEGUENZA DELLA REALIZZAZIONE DI INFRASTRUTTURE

	edifici interessati dalla realizzazione di opere pubbliche oggetto di possibile rilocalizzazione (RUE)
--	--




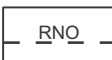
PARTE IV - DISCIPLINA DELL'UTILIZZAZIONE DEL SUOLO

CAPO XIII - SISTEMA INSEDIATIVO STORICO

	perimetro dei centri storici (PSC)		restauro scientifico (PSC)
	tutele ai sensi del decreto lgs. 22-01-2004 n.42 o legge 22-04-1941 n. 633 (PSC)		restauro e risanamento conservativo (PSC)
	persistenze della centuriazione romana (PSC)		ripristino tipologico (RUE)
	tutele di elementi della centuriazione (PSC)		riqualificazione e ricomposizione tipologica (RUE)
	ville giardini e parchi di notevole interesse (RUE)		viabilità storica (PSC)
	beni culturali all'esterno dei centri storici (RUE)		


PARTE VI - DISCIPLINA DELL'UTILIZZAZIONE DEL SUOLO - IL TERRITORIO RURALE

CAPO XVII - AMBITI DEL TERRITORIO RURALE E MODALITA' DI ATTUAZIONE - Recupero degli edifici non più connessi all'attività agricola

	edifici destinati prevalentemente a residenza (RUE)		edifici destinati ad attrezzature generali (RUE)
	edifici specialistici produttivi (RUE)		riserva naturale orientata (PSC)


PARTE VII - SITI DI INTERESSE ARCHEOLOGICO

CAPO XVIII - TUTELA DEI SITI DI INTERESSE ARCHEOLOGICO

	controllo archeologico preventivo (RUE)		vincolo di scavo archeologico preventivo (RUE)
	vincolo archeologico di tutela (PSC)		


PARTE VIII - TRASFORMAZIONI DEL TERRITORIO E DISCIPLINA DELL'USO DEGLI IMMOBILI

CAPO XX - DISCIPLINA DELL'USO

	uso specifico immobili commerciali (RUE)
--	--

PARTE IX - REQUISITI PRESTAZIONALI DEGLI IMMOBILI

CAPO XXIV - SPAZI PER LA SOSTA ED IL RICOVERO DI VEICOLI

	disciplina dei parcheggi in "Zona Museo Ferrari" (PSC)
--	--

PARTE XI - NORME TRANSITORIE E FINALI

CAPO XXXVII - NORME FINALI E DI RINVIO

	piano delle attività estrattive (POC)
--	---------------------------------------

COMUNE DI MODENA

2 P R 0 3

PIANO REGOLATORE GENERALE



Provincia di Modena



STRATEGIA DI GOVERNO DEL TERRITORIO PER UN FUTURO SOSTENIBILE
Piano Territoriale di Coordinamento Provinciale

CARTE 1

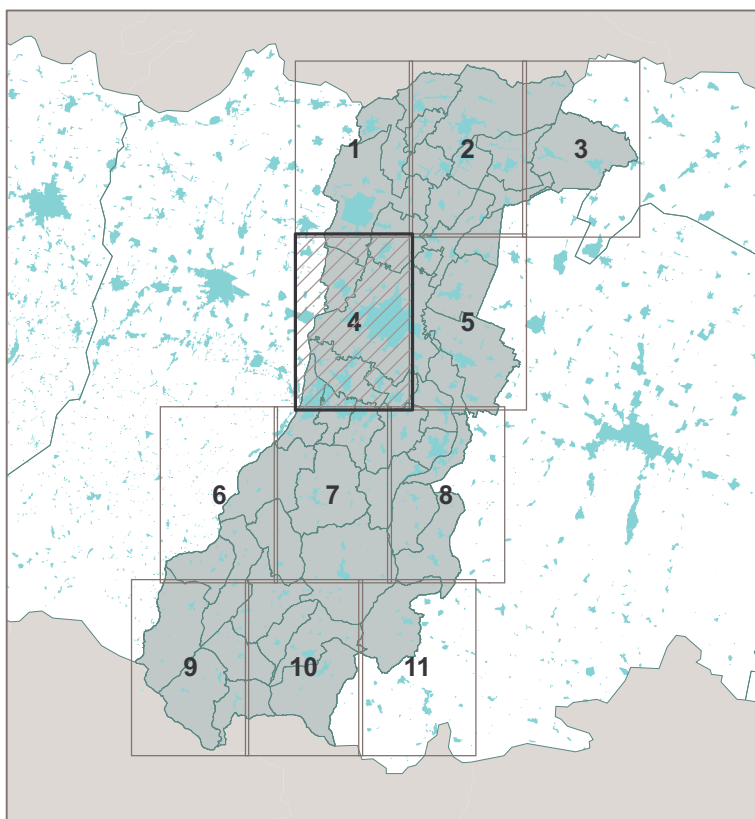
Carte delle Tutele

1.1 Tutela delle risorse paesistiche e storico-culturali

Tavola 1.1.4

Scala 1:25.000

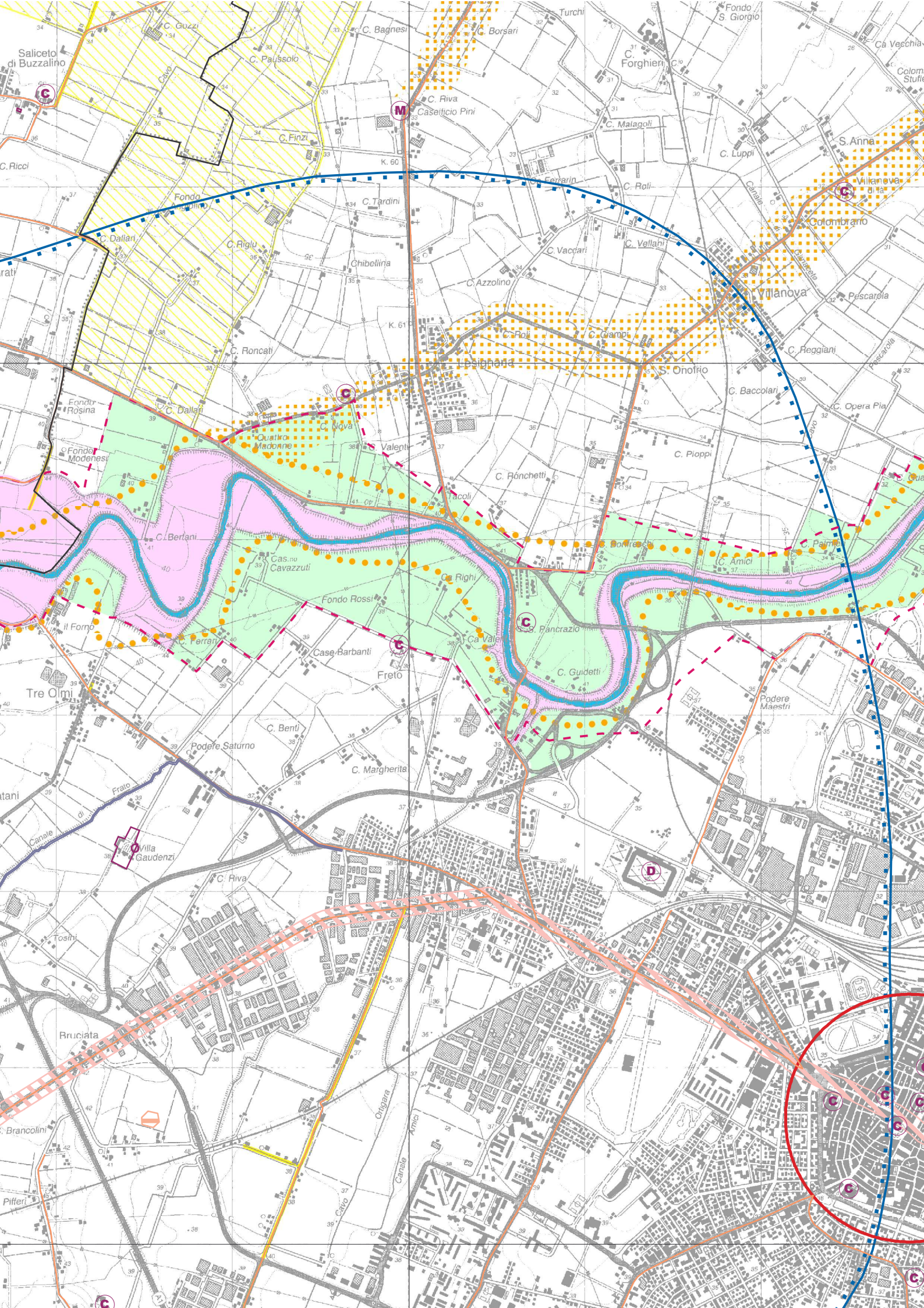
Adottato con D.C.P. n.112 del 22/07/2008
Approvato con D.C.P. n.46 del 18/03/2009



AREA PROGRAMMAZIONE E PIANIFICAZIONE TERRITORIALE








SISTEMA INFORMATIVO TERRITORIALE
PROVINCIA DI MODENA
















VOCI DI LEGENDA


Rete idrografica e risorse idriche superficiali e sotterranee

	Invasi ed alvei di laghi, bacini e corsi d'acqua (Art. 10)
	Zone di tutela dei caratteri ambientali di laghi bacini e corsi d'acqua (Art. 9)
	<i>Fasce di espansione inondabili (Art. 9, comma 2, lettera a)</i>
	<i>Zone di tutela ordinaria (Art. 9, comma 2, lettera b)</i>
	<i>Compresenza di fasce di espansione inondabili e zone di tutela naturalistica</i>
	Zone di tutela dei corpi idrici superficiali e sotterranei (Art. 12)

Elementi strutturanti la forma del territorio

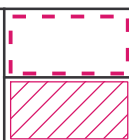
	Sistema dei crinali e sistema collinare (Art. 20)
	<i>Crinale</i>
	<i>Collina</i>
	Dossi di pianura (Art. 23A)
	<i>Paleodossi di accertato interesse (Art. 23A, comma 2, lettera a)</i>
	<i>Dossi di ambito fluviale recente (Art. 23A, comma 2, lettera b)</i>
	<i>Paleodossi di modesta rilevanza (Art. 23A, comma 2, lettera c)</i>
	Calanchi (Art. 23B)
	<i>Calanchi peculiari (Art. 23B, comma 2, lettera a)</i>
	<i>Calanchi tipici (Art. 23B, comma 2, lettera b)</i>
	<i>Forme sub-calanchive (Art. 23B, comma 2, lettera c)</i>
	Crinali (Art. 23C)
	<i>Crinali spartiacque principali (Art. 23C, comma 1, lettera a)</i>
	<i>Crinale spartiacque principale che rappresenta la connotazione fisiografica e paesistica di delimitazione delle regioni Emilia Romagna e Toscana (Art. 23C, comma 1, lettera a)</i>
	<i>Crinali minori (Art. 23C, comma 1, lettera b)</i>
	Patrimonio geologico (Art. 23D)
	Zone di tutela naturalistica (Art. 24)

Rete ecologica provinciale - sistema delle aree protette

	Progetti di tutela, recupero e valorizzazione e "Aree Studio" (Art. 32)
	<i>Progetti di tutela, recupero e valorizzazione (Art. 32, comma 1)</i>

Rete ecologica provinciale - sistema delle aree protette

Progetti di tutela, recupero e valorizzazione e "Aree Studio" (Art. 32)



Progetti di tutela, recupero e valorizzazione (Art. 32, comma 1)

Aree studio (Art. 32, comma 4)

Struttura del paesaggio e tutela del paesaggio identitario

Principali ambiti di paesaggio (Art. 34)



Ambito di crinale (Art. 34, comma 4a)

Ambito di quinta collinare (Art. 34, comma 4b)

Ambito fluviale di alta pianura (Art. 34, comma 4c)

Ambito delle valli di bassa pianura (Art. 34, comma 4d)

Ambiti ed elementi territoriali di interesse paesaggistico ambientale



Zone di particolare interesse paesaggistico-ambientale (Art. 39)



Zone di particolare interesse paesaggistico e ambientale soggette a decreto di tutela (Art. 40)

Ambiti ed elementi territoriali di interesse storico culturale - sistema delle risorse archeologiche


Zone ed elementi di interesse storico archeologico (Art. 41A)



Complessi archeologici (Art. 41A, comma 2, lettera a)



Aree di accertata e rilevante consistenza archeologica (Art. 41A, comma 2, lettera b1)



Aree di concentrazione di materiali archeologici (Art. 41A, comma 2, lettera b2)




Fascia di rispetto archeologico della via Emilia (Art. 41A, comma 5)

Zone ed elementi di tutela dell'impianto storico della centuriazione (Art. 41B)



Zone di tutela degli elementi della centuriazione (Art. 41B, comma 2, lettera a)



Elementi della centuriazione (Art. 41B, comma 2, lettera b)



Insediamenti urbani storici e strutture insediative storiche non urbane (Art. 42)



Sistema dei terreni interessati dalle partecipanze (Art. 43A)



Terreni interessati da bonifiche storiche di pianura (Art. 43B)



Viabilità storica (Art. 44A)



Viabilità panoramica (Art. 44B)



Canali storici (Art. 44C)



Strutture di interesse storico testimoniale (Art. 44D)



A = Bastione

I = Prato

R = Ospedale

B = Bosco













L = Risaia

S = Manufatto idraulico

C = Chiesa

M = Tabernacolo

T = Teatro

	Aree di concentrazione di materiali archeologici (Art. 41A, comma 2, lettera b2)																									
	Fascia di rispetto archeologico della via Emilia (Art. 41A, comma 5)																									
Zone ed elementi di tutela dell'impianto storico della centuriazione (Art. 41B)																										
	Zone di tutela degli elementi della centuriazione (Art. 41B, comma 2, lettera a)																									
	Elementi della centuriazione (Art. 41B, comma 2, lettera b)																									
	Insediamenti urbani storici e strutture insediative storiche non urbane (Art. 42)																									
	Sistema dei terreni interessati dalle partecipanze (Art. 43A)																									
	Terreni interessati da bonifiche storiche di pianura (Art. 43B)																									
	Viabilità storica (Art. 44A)																									
	Viabilità panoramica (Art. 44B)																									
	Canali storici (Art. 44C)																									
<div></div> <div></div>	<div>Strutture di interesse storico testimoniale (Art. 44D)</div> <table><tr><td>A = Bastione</td><td>I = Prato</td><td>R = Ospedale</td></tr><tr><td>B = Bosco</td><td>L = Risaia</td><td>S = Manufatto idraulico</td></tr><tr><td>C = Chiesa</td><td>M = Tabernacolo</td><td>T = Teatro</td></tr><tr><td>D = Cimitero</td><td>N = Castello</td><td>U = Cantina</td></tr><tr><td>E = Fornace</td><td>O = Villa e abitazione</td><td>V = Museo</td></tr><tr><td>F = Opificio</td><td>P = Scuola</td><td>W = Barchessone</td></tr><tr><td>G = Oratorio</td><td>Q = Stazione ferroviaria</td><td>Z = Polveriera</td></tr><tr><td>H = Ponte</td><td></td><td></td></tr></table>		A = Bastione	I = Prato	R = Ospedale	B = Bosco	L = Risaia	S = Manufatto idraulico	C = Chiesa	M = Tabernacolo	T = Teatro	D = Cimitero	N = Castello	U = Cantina	E = Fornace	O = Villa e abitazione	V = Museo	F = Opificio	P = Scuola	W = Barchessone	G = Oratorio	Q = Stazione ferroviaria	Z = Polveriera	H = Ponte		
A = Bastione	I = Prato	R = Ospedale																								
B = Bosco	L = Risaia	S = Manufatto idraulico																								
C = Chiesa	M = Tabernacolo	T = Teatro																								
D = Cimitero	N = Castello	U = Cantina																								
E = Fornace	O = Villa e abitazione	V = Museo																								
F = Opificio	P = Scuola	W = Barchessone																								
G = Oratorio	Q = Stazione ferroviaria	Z = Polveriera																								
H = Ponte																										

LIMITI AMMINISTRATIVI

 Limite di Regione
  Limite di Provincia
  Limite di Comune



Provincia di Modena



STRATEGIA DI GOVERNO DEL TERRITORIO PER UN FUTURO SOSTENIBILE
Piano Territoriale di Coordinamento Provinciale

CARTE 1

Carte delle Tutele

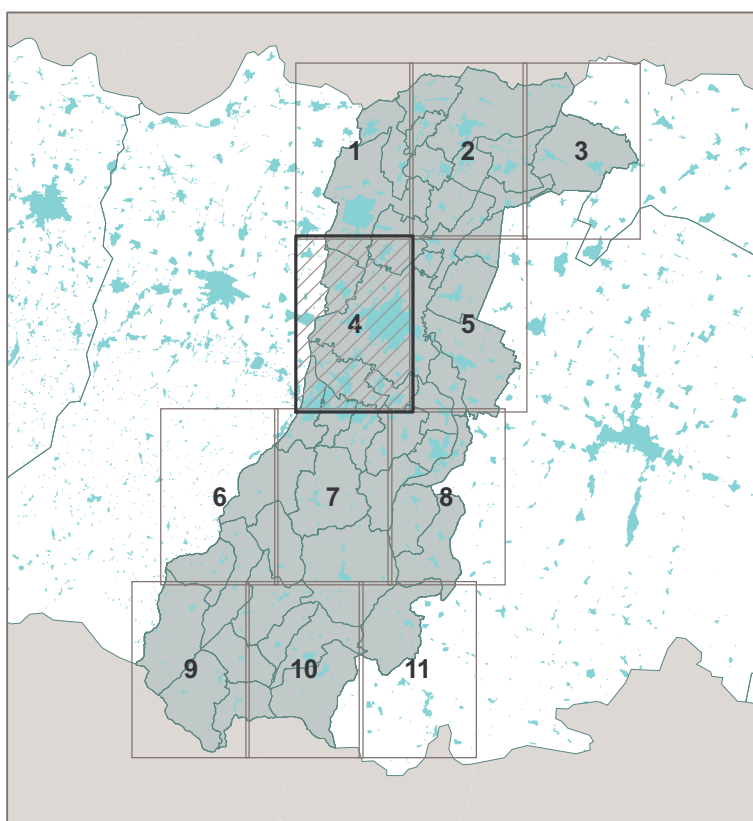
1.2 Tutela delle risorse naturali, forestali e della biodiversità del territorio

Tavola 1.2.4

Scala 1:25.000

Adottato con D.C.P. n.112 del 22/07/2008

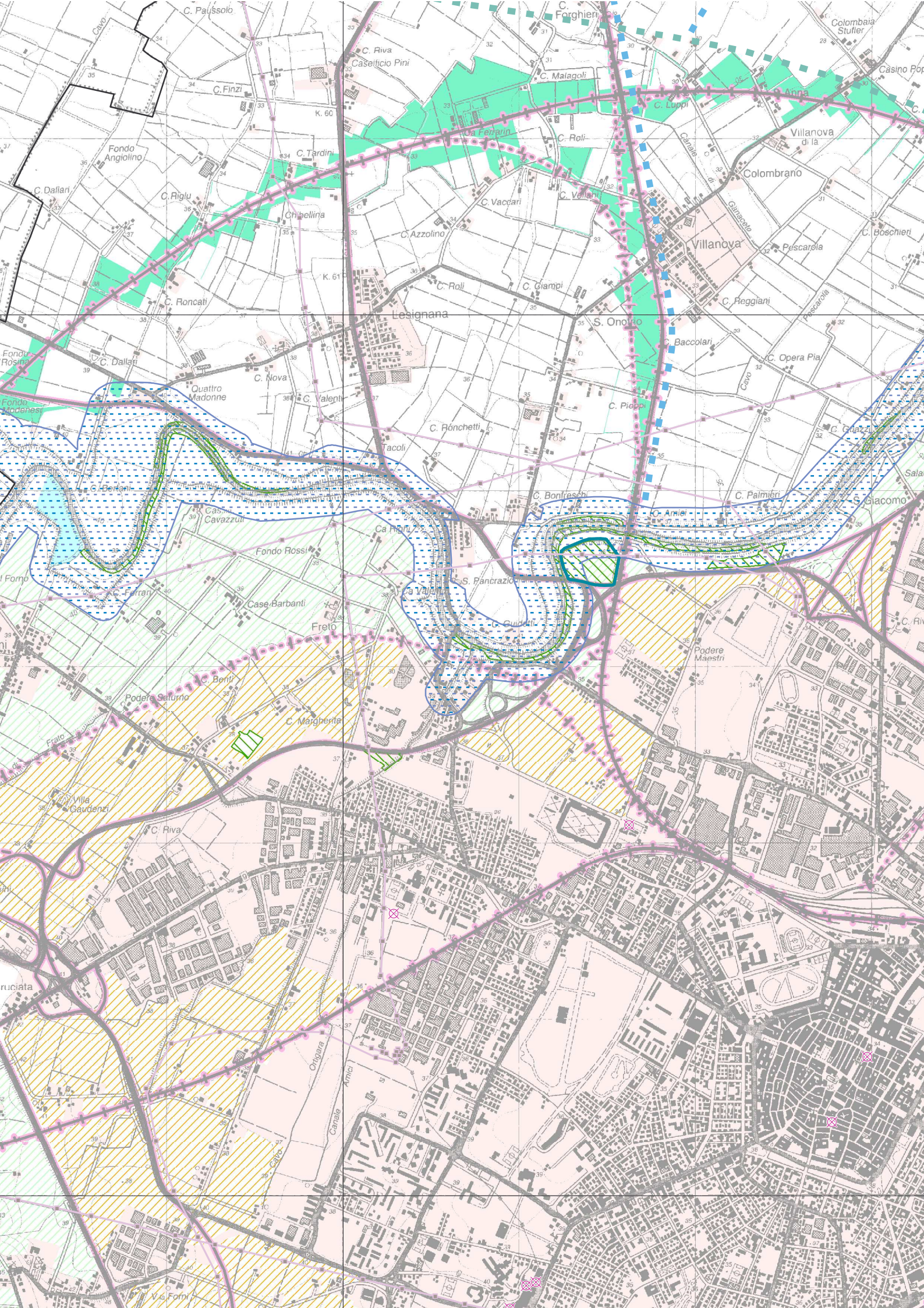
Approvato con D.C.P. n.46 del 18/03/2009



AREA PROGRAMMAZIONE E PIANIFICAZIONE TERRITORIALE






SISTEMA INFORMATIVO TERRITORIALE
PROVINCIA DI MODENA





VOCI DI LEGENDA

Aree Protette (L.R. 06/2005)

	Parco Regionale - zona parco (Art.31)
	Parco Regionale - area contigua (Art.31)
	Riserve Naturali (Art.31)




Territori vocati all'ampliamento o istituzione di aree protette (Art.31)

	Proposta di Aree di Riequilibrio Ecologico
	Proposta di "Paesaggio naturale e seminaturale protetto della collina occidentale modenese"

Parchi Provinciali

	Parco della Resistenza Monte Santa Giulia
--	---








Rete Natura 2000

	Siti di Importanza Comunitaria - SIC (Art.30)
	Zone di Protezione Speciale - ZPS (Art.30)
	Siti di Importanza Comunitaria e Zone di Protezione Speciale - SIC e ZPS (Art.30)







Sistema forestale boschivo







	Aree forestali (Art.21)
--	-------------------------

Elementi funzionali della rete ecologica provinciale








	Nodi ecologici complessi (Art.28)
	Nodi ecologici semplici (Art.28)
	Corridoi ecologici primari (Art.28)
	Corridoi ecologici secondari (Art.28)
	Connettivo ecologico diffuso (Art.28)
	Direzioni di collegamento ecologico (Art.28)
	Varchi ecologici (Art.28)

Potenziamenti funzionali alla costituzione della rete ecologica locale

	Corridoi ecologici locali (Art.29)
	Zone umide
	Maceri principali (Art.44C)
	Fontanili (Art.12A)
	Zona di tutela dei fontanili (Art.12A)
	Mitigazione TAV

	Nodi ecologici semplici (Art.28)
	Corridoi ecologici primari (Art.28)
	Corridoi ecologici secondari (Art.28)
	Connettivo ecologico diffuso (Art.28)
	Direzioni di collegamento ecologico (Art.28)
	Varchi ecologici (Art.28)

Potenziali elementi funzionali alla costituzione della rete ecologica locale

	Corridoi ecologici locali (Art.29)
	Zone umide
	Maceri principali (Art.44C)
	Fontanili (Art.12A)
	Zona di tutela dei fontanili (Art.12A)
	Mitigazione TAV
	Ambiti agricoli periurbani di rilievo provinciale (Art.72)

Principali fenomeni di frammentazione della rete ecologica





Insediativi

	Territorio insediato al 2006
---	------------------------------

Infrastrutturali della mobilità

	Infrastrutture viarie esistenti
	Infrastrutture ferroviarie esistenti
	Infrastrutture viarie di progetto
	Infrastrutture ferroviarie di progetto

Infrastrutturali tecnologici

	Sistema elettrodotti ad altissima e alta tensione
	Siti di emissione radio televisiva individuati dal PLERT
	Opere di regimazione idraulica
	Impianti idrovori

Produttivi

	Escavazione di inerti
---	-----------------------

LIMITI AMMINISTRATIVI

 Limite di Regione
  Limite di Provincia
  Limite di Comune